



**Fiche déclarative préalable**  
**à la réalisation de sondage, forage, création de puits ou d'ouvrage souterrain**  
*(Au titre des articles L. 214-1 et R. 214-1 du code de l'environnement – Titre 1er)*

**Aucun travaux en vue de la réalisation du forage ne pourra être exécuté avant la fin de la période éventuelle d'opposition (R. 214-35 du code de l'environnement) ou un accord anticipé.**

**La réalisation d'un ouvrage ou le prélèvement d'eau non déclarée est considérée comme une infraction exposant le contrevenant à une amende de 5ème classe et à des poursuites pénales.**

**Ce formulaire ne constitue pas une demande de prélèvement d'eau**

La présente fiche est constituée de plusieurs parties :

- partie 1 : identification du demandeur,
- partie 2 : description de l'ouvrage à créer,
- partie 3 : document d'incidence,
- partie 4 : abandon d'ouvrage.

Ces parties sont à remplir en fonction du projet : l'appui technique de l'entreprise en charge des travaux peut être nécessaire.

Une notice explicative figure en annexe.

**→ PARTIE 1 : IDENTIFICATION DE LA DEMANDE**

**I. Demandeur**

NOM : ..... PRENOM : .....

Raison sociale (si société) : .....

SIRET : \_ \_ \_ \_ \_ date de naissance (si particulier) : \_ \_ / \_ \_ / \_ \_ \_ \_

Adresse : Lieu-dit : ..... Numéro : .....

Voie : .....

Code postal : \_ \_ \_ \_ \_ Commune : .....

Tél. : \_ \_ \_ \_ \_ Port. : \_ \_ \_ \_ \_

Mail : .....@.....\*

**\* En indiquant une adresse mail j'accepte que celle-ci soit utilisée par l'administration pour toute correspondance liée à l'instruction du présent dossier, en cas de refus cocher la case :**

N° PACAGE (si exploitation agricole) : .....

ICPE :  non concerné  déclaration  autorisation / enregistrement

**CADRE RÉSERVÉ A L'ADMINISTRATION**

Service instructeur :  SPE  DREAL  DDETSPP / associé :  DREAL code minier  ARS usage sanitaire

date de réception : ..... n° dossier : .....

Prof (m) : ..... Q (m<sup>3</sup>/h) : ..... V (m<sup>3</sup>/an) : .....

en ZRE :  Oui  Non ..... périmètre gestion : .....

SAGE : ..... PP AEP : ..... ZS/ZOS: .....

ZH : ..... CE : ..... autre : .....

## II. Objet de la demande

Objet de la demande	Parties à compléter			
	1	2	3	4
<input checked="" type="checkbox"/> création d'ouvrage	Oui	Oui	Oui	Pour les ouvrages temporaires
<input type="checkbox"/> remplacement d'ouvrage	Oui	Oui	Oui	Oui
<input type="checkbox"/> modification d'une déclaration antérieure	<b>selon le contenu de la demande de modification</b> N° récépissé de déclaration ou N° arrêté préfectoral : ..... Date de récépissé ou de l'arrêté : ..... / ..... / .....			
<input type="checkbox"/> abandon d'ouvrage	Oui	Non	Non	Oui

Nombre d'ouvrage(s) de prélèvement concerné(s) par la demande : ..... 2 .....

Nombre d'ouvrage(s) de prélèvement utilisé(s) par le demandeur : ..... 0 .....

## III. Intention d'usage du forage

- Essais de pompage  
 Surveillance des eaux souterraines  
 Prélèvement d'eau ponctuel < 6 mois
- Prélèvement d'eau pérenne  
 Rabattement temporaire de nappe  
 Rabattement permanent de nappe

Veuillez expliquer en quelques phrases le contexte de votre projet (réalisation, remplacement, modification ou abandon, ...) et l'intention d'usage :

Nous avons besoin de créer deux forages pour accompagner l'augmentation de production de légumes plein champs et augmenter la capacité de notre serre avrc du goutte à goutte.

## IV. Rubrique du code de l'environnement concernée par la demande de forage (R. 214-1)

Rubrique 1.1.1.0 (déclaration) : ouvrage, sondage, essai de pompage, création de puits, ouvrage souterrain à usage non domestique réalisé pour la recherche ou surveillance d'eaux souterraines ou le prélèvement temporaire ou permanent dans les eaux souterraines, y compris dans les nappes d'accompagnement de cours d'eau.

## V. Autre législation

Mentionner, le cas échéant, des demandes d'autorisation ou des déclarations déjà déposées pour le projet au titre d'une autre législation, avec la date de dépôt et la mention de l'autorité compétente : .....

Fait à TARNOS, le 26 / 02 / 2024

Je certifie avoir pris connaissance des prescriptions générales relevant des arrêtés ministériels du 11 septembre 2003 (accessibles sur le site <https://aida.ineris.fr>) et déclare m'engager à les respecter sans délai ainsi que les prescriptions spécifiques issues du présent dossier.

J'informerai le service police de l'eau de la date réelle des travaux préalablement à leur réalisation.

NOM et Prénom du demandeur

Jean-Léon DARTHAYETTE

Signature du demandeur



## II. Objet de la demande

Objet de la demande	Parties à compléter			
	1	2	3	4
<input type="checkbox"/> création d'ouvrage	Oui	Oui	Oui	Pour les ouvrages temporaires
<input type="checkbox"/> remplacement d'ouvrage	Oui	Oui	Oui	Oui
<input type="checkbox"/> modification d'une déclaration antérieure	<b>selon le contenu de la demande de modification</b> N° récépissé de déclaration ou N° arrêté préfectoral : ..... Date de récépissé ou de l'arrêté : ..... / ..... / .....			
<input type="checkbox"/> abandon d'ouvrage	Oui	Non	Non	Oui

Nombre d'ouvrage(s) de prélèvement concerné(s) par la demande : .....

Nombre d'ouvrage(s) de prélèvement utilisé(s) par le demandeur : .....

## III. Intention d'usage du forage

- |  |  |
|--|--|
| <input type="checkbox"/> Essais de pompage                   | <input type="checkbox"/> Prélèvement d'eau pérenne       |
| <input type="checkbox"/> Surveillance des eaux souterraines  | <input type="checkbox"/> Rabattement temporaire de nappe |
| <input type="checkbox"/> Prélèvement d'eau ponctuel < 6 mois | <input type="checkbox"/> Rabattement permanent de nappe  |

Veillez expliquer en quelques phrases le contexte de votre projet (réalisation, remplacement, modification ou abandon, ...) et l'intention d'usage :

## IV. Rubrique du code de l'environnement concernée par la demande de forage (R. 214-1)

Rubrique 1.1.1.0 (déclaration) : ouvrage, sondage, essai de pompage, création de puits, ouvrage souterrain à usage non domestique réalisé pour la recherche ou surveillance d'eaux souterraines ou le prélèvement temporaire ou permanent dans les eaux souterraines, y compris dans les nappes d'accompagnement de cours d'eau.

## V. Autre législation

Mentionner, le cas échéant, des demandes d'autorisation ou des déclarations déjà déposées pour le projet au titre d'une autre législation, avec la date de dépôt et la mention de l'autorité compétente : .....

Fait à ....., le ..... / ..... / .....

Je certifie avoir pris connaissance des prescriptions générales relevant des arrêtés ministériels du 11 septembre 2003 (accessibles sur le site <https://aida.ineris.fr>) et déclare m'engager à les respecter sans délai ainsi que les prescriptions spécifiques issues du présent dossier.


J'informerai le service police de l'eau de la date réelle des travaux préalablement à leur réalisation.

NOM et Prénom du demandeur

Signature du demandeur

→ PARTIE 2 : DESCRIPTION DE L'OUVRAGE À CRÉER **1 exemplaire par ouvrage !**

Réservé administration - Identification forage .....



**I. Localisation de l'ouvrage envisagé**

Commune de situation de l'ouvrage envisagé: TARNOS .....

Lieu-dit : MOUNICQ ..... Cadastre - Section : OE ..... N° parcelle : 0307 .....

Joindre la localisation de l'ouvrage sur un plan au 1/25000ème et un extrait cadastral (ou document permettant une localisation plus précise)

**II. Nature de l'ouvrage**

Forage  Puits  Piézomètre  Dispositif de rabattement de nappe

Profondeur maximale prévisionnelle\* : ..... 36m ..... m

\* si supérieur ou égale à 50m fournir le résultat de l'instruction au cas par cas suivant l'article R122-2 du code de l'environnement

Nom de la nappe ou aquifère sollicité(e) (référence et nom BD LISA) : .....

Sables verts et fauves du Miocène moyen du Bassin aquitain (312AA05) .....

Date prévisionnelle de commencement des travaux : 02 / 04 / 2024 .....

**III. Renseignements concernant l'entreprise chargée des travaux (possibilité de faire compléter par celle-ci)**

NOM : ..... PRENOM : .....

Raison sociale (si société) : PROSPER FORAGES .....

SIRET : 402 573 323 00027 ..... date de naissance (si particulier) : \_ / \_ / \_ .....

Adresse : Lieu-dit : ..... Numéro : 465 .....

Voie : AVENUE DE LARRIGAN .....

Code postal : 40510 ..... Commune : SEIGNOSSE .....

Tél. : ..... Port. : 0614018309 .....

Mail : ..... prosperforages @ prosper-forages.com .....

L'entreprise est-elle adhérente à la charte de qualité des foreurs ?  Oui  Non

Ouvrage réalisé en conformité avec la norme AFNOR NF X10-999 « Forage d'eau et de géothermie » ?  Oui  Non

→ PARTIE 2 : DESCRIPTION DE L'OUVRAGE À CRÉER

1 exemplaire par ouvrage !

Réservé administration - Identification forage .....

**I. Localisation de l'ouvrage envisagé**

Commune de situation de l'ouvrage envisagé: .....

Lieu-dit : ..... Cadastre - Section : ..... N° parcelle : .....

**Joindre la localisation de l'ouvrage sur un plan au 1/25000ème et un extrait cadastral (ou document permettant une localisation plus précise)**

**II. Nature de l'ouvrage**

Forage     Puits     Piézomètre     Dispositif de rabattement de nappe

Profondeur maximale prévisionnelle \* : ..... m

*\* si supérieur ou égale à 50m fournir le résultat de l'instruction au cas par cas suivant l'article R122-2 du code de l'environnement*

Nom de la nappe ou aquifère sollicité(e) (référence et nom BD LISA) : .....

.....

.....

Date prévisionnelle de commencement des travaux : \_ \_ / \_ \_ / \_ \_ \_ \_

**III. Renseignements concernant l'entreprise chargée des travaux (possibilité de faire compléter par celle-ci)**

NOM : ..... PRENOM : .....

Raison sociale (si société) : .....

SIRET : \_ date de naissance (si particulier) : \_ \_ / \_ \_ / \_ \_ \_ \_

Adresse : Lieu-dit : ..... Numéro : .....

Voie : .....

Code postal : \_ \_ \_ \_ \_ Commune : .....

Tél. : \_ Port. : \_ \_ \_ \_ \_ \_ \_ \_ \_ \_

Mail : .....@.....

L'entreprise est-elle adhérente à la charte de qualité des foreurs ?     Oui     Non

Ouvrage réalisé en conformité avec la norme AFNOR NF X10-999 « Forage d'eau et de géothermie » ?     Oui     Non

IV. Technique mise en œuvre (possibilité de faire compléter par l'entreprise en charge du forage)

**Réalisation d'un forage**

Remplissez les tableaux ci-dessous pour décrire la réalisation et les matériaux qui seront employés (ou fournir un document équivalent sur papier libre) :

Forage:

Cote début	Cote fin	Diamètre du forage	Mode de forage	Fluide du forage
<b>MERCI DE BIEN VOULOIR RÉFÉRER À LA COUPE PRÉVISIONNELLE ISSUE DU LOGICIEL GESFOR</b>				

Équipement (tubage, cimentation, crépines, massifs de gravier)

Cote début	Cote fin	Diamètre du tube (mm)	Matériau du tubage/crépine	Épaisseur (mm)	Matériau pour combler l'espace annulaire

Précisez les produits qui seront injectés lors de la réalisation et leur traitement

Type de produit et quantité (boues, acidification, autres)	Méthode de traitement envisagée (indiquez néant si aucun produit)	Devenir et filière d'élimination des produits utilisés

Fournir sur papier libre la coupe technique prévisionnelle du forage précisant les équipements avec la lithologie prévisionnelle rencontrée

**Équipement et protection de l'ouvrage**

Fournir sur papier libre le schéma détaillé et coté des équipements de protection de la tête de forage

## COUPE PREVISIONNELLE FORAGE D'EAU

FL

<b>Entreprise:</b>	<b>PROSPER FORAGES</b>
<b>Client:</b>	<b>EARL DARTHAYETTE</b> 219 CHEMIN DE MAOUBERN 40220 TARNOS
<b>Maître d'oeuvre:</b>	<b>EARL DARTHAYETTE</b> 219 CHEMIN DE MAOUBERN 40220 TARNOS
<b>Exploitant:</b>	<b>EARL DARTHAYETTE</b> 219 CHEMIN DE MAOUBERN 40220 TARNOS

**Code National BSS :**

**N° Déclaration \*\* :**

**Police de l'eau \* :**

\* Numéro de déclaration au titre de la police de l'eau

\*\* N° d'enregistrement de déclaration préalable

**Lieu de l'ouvrage :** MOUNICQ

40220 TARNOS

**Coordonnées :**      **Longitude**    341 345      **Latitude**    6 279 141      **Altitude :**    38.36 m  
**Zone**    Lambert-93 métrique

**Nombre de forages :** 1

**Date début de l'ouvrage :** 02/04/2024

**Resp. M. Ouvrage :**

**Date fin de l'ouvrage :** 12/04/2024

**Resp. M. Oeuvre :**

**Machine :** Fraste XL 140

**Resp. Chantier :**

**Date début pompage :**

**Niveau statique non perturbé :** 0.00 m

**Date fin de pompage :**

**Débit Maxi. d'essai :** 0.00 m<sup>3</sup>/h

**Nombre de nappes identifiées :** 1

**Rabattement correspondant :** 0.00 m

**Notes :**



## COUPE PREVISIONNELLE FORAGE D'EAU



**Client:** EARL DARTHAYETTE  
**Maître d'oeuvre:** EARL DARTHAYETTE  
**Lieu de l'ouvrage :** MOUNICQ  
 40220 TARNOS

## LITHOLOGIE

De	à	Libellé
0.00	1.00	TERRE
1.00	10.00	SABLE LIMONEAUX MARRON
10.00	36.00	SABLE JAUNE SABLE LIMONEAUX GRÉSIFIÉ
34.00	36.00	ARGILE

## FORAGE

De	à	Ø"	Ømm	Mode de forage	Fluide de forage
0.00	36.00	11"	279.00	Battage	Air

\* Reconnaissance

## TUBAGE

De	à	Ø"	Ømm	Epais.	Ecra.	Nature du tubage	Type	Slot	Vide %
0.00	30.00	7"1/8	180.00	0.00		P.v.c.	Tube-plein		
30.00	36.00	7"1/8	180.00	0.00		P.v.c.	Crepine fentes	0.75	
36.00	36.10	7"1/8	180.00	0.00		P.v.c.	Bouchon-de-pied		

## REMPLISSAGE

De	à	Ø"	Ømm	Matériau	Nature	Méthode de pose	Texture	Gra. (mm)	Vol. m3
0.00	14.00	7"1/8	180.00	Ciment	Cem ii/b-I 32.5n	Annulaire			
14.00	15.00	7"1/8	180.00	Billes-argile	Sopranite				
15.00	36.00	7"1/8	180.00	Gravier	Gravier de sibelco	Gravitaire	Roule	1.00-2.50	

## ACCESSOIRE

De	à	Type d'accessoire
0.00	0.00	Tube de protection de 1m en 244mm
0.00	0.00	Socle beton 1,75m x 1,75m x 0,30m



# COUPE PREVISIONNELLE FORAGE D'EAU

Travaux réalisés : 1/1  
du 02/04/2024 au 12/04/2024

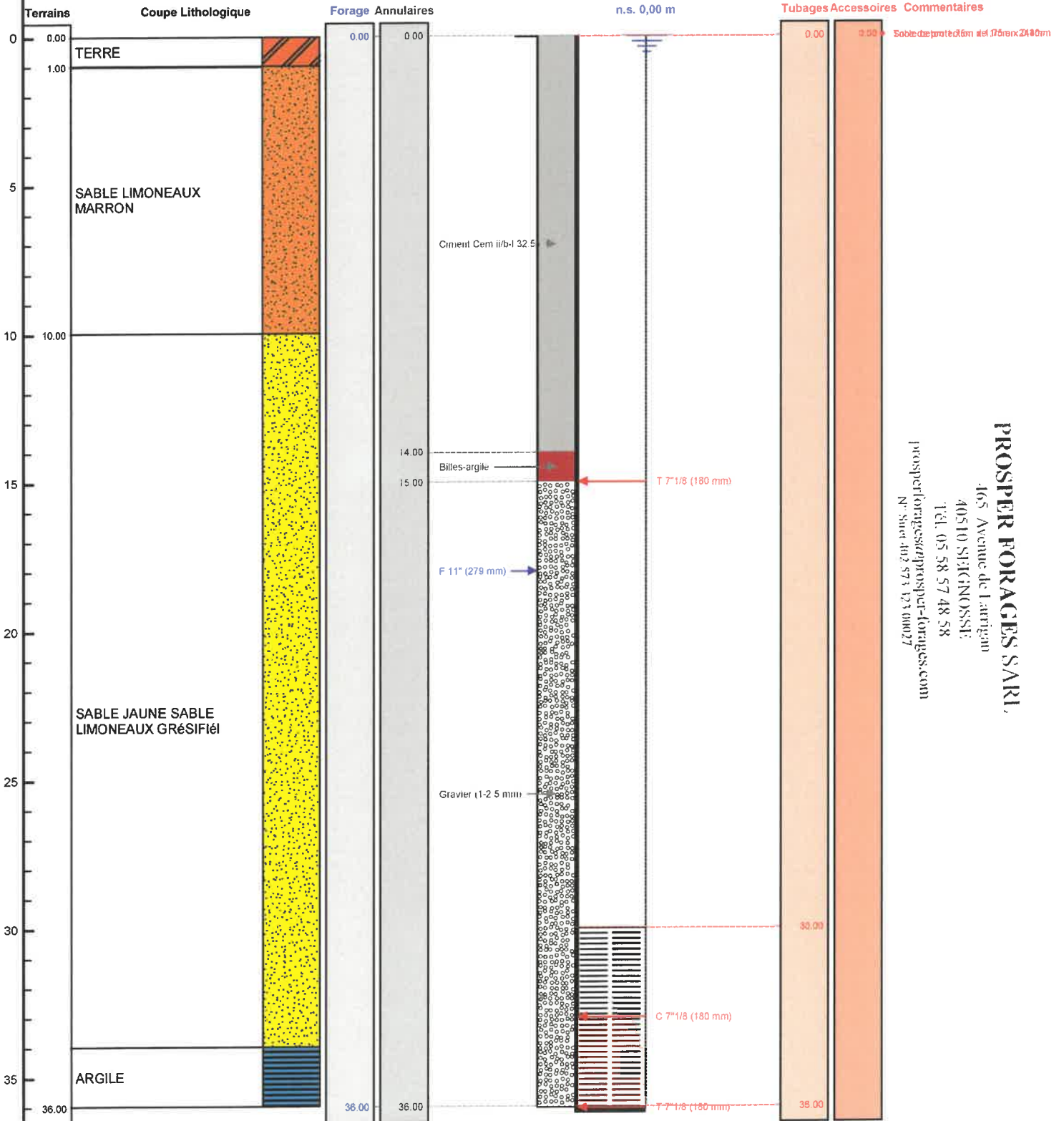
Client : EARL DARTHAYETTE  
Maitre d'oeuvre : EARL DARTHAYETTE  
Localisation de l'ouvrage : MOUNICQ  
40220 TARNOS

Coordonnées de l'ouvrage :  
Lambert-93 métrique  
Longitude (X): 341 345  
Latitude (Y): 6 279 141  
Altitude sol (Z): +38,360 m

Echelle : 1/181

Profondeurs en m au-dessous du repère zéro sol (signe + au-dessus)

Nombre de forages : 1



**PROSPER FORAGES SARI,**  
165 Avenue de Larrigan  
40510 SEIGNOSSE  
Tél. 05 58 57 48 58  
prosperforages@prosper-forages.com  
N° Siret 402 573 121 00027



Le 25/2/2024 à SEIGNOSSE  
CERTIFIÉ CONFORME A L'OUVRAGE EXECUTE  
Tampon et signature du chef d'entreprise

## COUPE PREVISIONNELLE FORAGE D'EAU



<b>Entreprise:</b>	<b>PROSPER FORAGES</b>
<b>Client:</b>	<b>EARL DARTHAYETTE</b> 219 CHEMIN DE MAOUBERN 40220 TARNOS
<b>Maître d'oeuvre:</b>	<b>EARL DARTHAYETTE</b> 219 CHEMIN DE MAOUBERN 40220 TARNOS
<b>Exploitant:</b>	<b>EARL DARTHAYETTE</b> 219 CHEMIN DE MAOUBERN 40220 TARNOS

**Code National BSS :****N° Déclaration \*\* :****Police de l'eau \* :**

\* Numéro de déclaration au titre de la police de l'eau

\*\* N° d'enregistrement de déclaration préalable

**Lieu de l'ouvrage :** MARSACQ

40220 TARNOS

**Coordonnées :**Longitude **3.41 878**Latitude **627 9181****Altitude :** 4 062.00 m

Zone Lambert-93 métrique

**Nombre de forages :** 1**Date début de l'ouvrage :** 02/04/2024**Resp. M. Ouvrage :****Date fin de l'ouvrage :** 12/04/2024**Resp. M. Oeuvre :****Machine :** Fraste XL 140**Resp. Chantier :****Date début pompage :****Niveau statique non perturbé :** 0.00 m**Date fin de pompage :****Débit Maxi. d'essai :** 0.00 m3/h**Nombre de nappes identifiées :** 1**Rabattement correspondant :** 0.00 m**Notes :**



**Client:** EARL DARTHAYETTE  
**Maître d'oeuvre:** EARL DARTHAYETTE  
**Lieu de l'ouvrage :** MARSACQ  
 40220 TARNOS

## LITHOLOGIE

De	à	Libellé
0.00	1.00	TERRE
1.00	10.00	SABLE LIMONEAUX MARRON
10.00	36.00	SABLE JAUNE SABLE LIMONEAUX GRÉSIFIÉ
34.00	36.00	ARGILE

## FORAGE

De	à	Ø"	Ømm	Mode de forage	Fluide de forage
0.00	36.00	11"	279.00	Battage	Air

\* Reconnaissance

## TUBAGE

De	à	Ø"	Ømm	Epais.	Ecra.	Nature du tubage	Type	Slot	Vide %
0.00	30.00	7"1/8	180.00	0.00		P.v.c.	Tube-plein		
30.00	36.00	7"1/8	180.00	0.00		P.v.c.	Crepine fentes	0.75	
36.00	36.10	7"1/8	180.00	0.00		P.v.c.	Bouchon-de-pied		

## REPLISSAGE

De	à	Ø"	Ømm	Matériau	Nature	Méthode de pose	Texture	Gra. (mm)	Vol. m3
0.00	14.00	7"1/8	180.00	Ciment	Cem ii/b-I 32.5n	Annulaire			
14.00	15.00	7"1/8	180.00	Billes-argile	Sopranite				
15.00	36.00	7"1/8	180.00	Gravier	Gravier de sibelco	Gravitaire	Roule	1.00-2.50	

## ACCESSOIRE

De	à	Type d'accessoire
0.00	0.00	Tube de protection de 1m en 244mm
0.00	0.00	Socle beton 1,75m x 1,75m x 0,30m

**COUPE PREVISIONNELLE FORAGE D'EAU**

Travaux réalisés : 111  
du 02/04/2024 au 12/04/2024

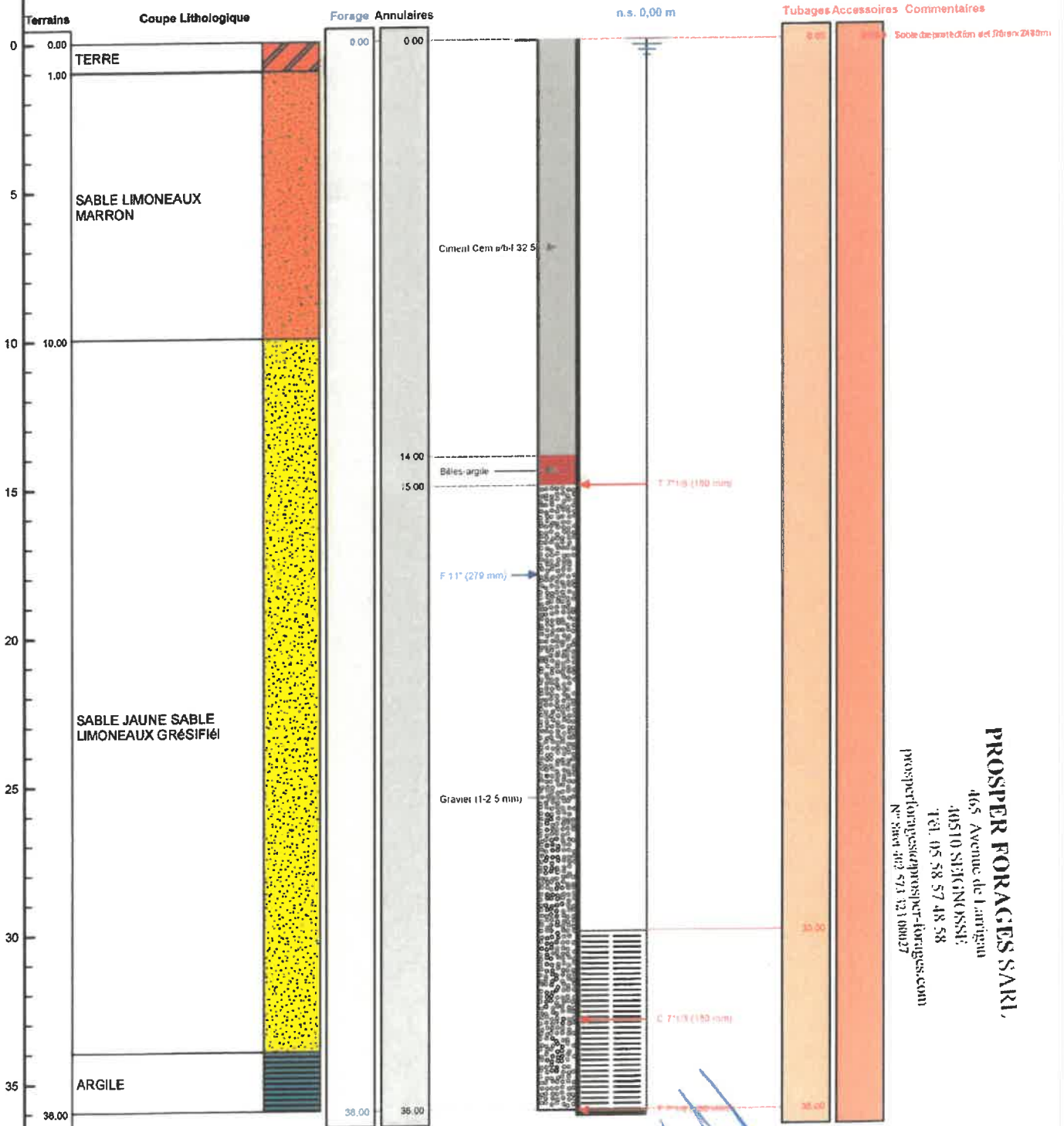
Client : EARL DARTHAYETTE  
Maître d'oeuvre : EARL DARTHAYETTE  
Localisation de l'ouvrage : MARSACQ  
40220 TARNOS

Coordonnées de l'ouvrage :  
Lambert-93 métrique  
Longitude (X): 627923  
Latitude (Y): 6279218  
Altitude sol (Z): +4 062,000 m

Echelle : 1/181

Profondeurs en m au-dessous du repère zéro sol (signe + au-dessus)

Nombre de forages : 1

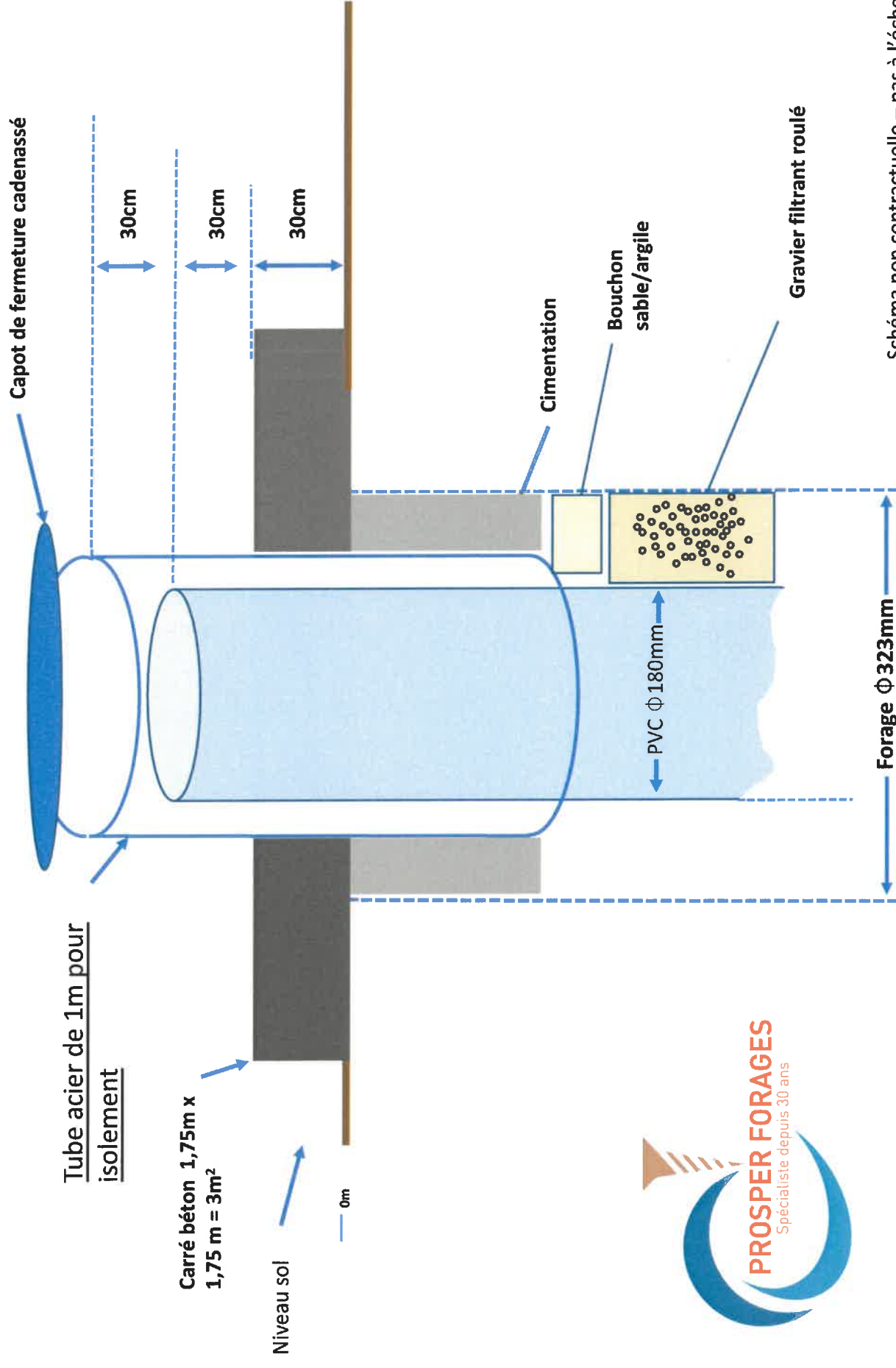


**PROSPER FORAGES S.A.R.L.**  
465 Avenue de l'artigout  
40510 SIEGNOSSE  
Tél. 05 58 57 48 58  
prospforages@prosp-ferages.com  
N° SIRET 492 573 121 08027



Le 15/12/2024 à Siegnosse  
CERTIFIÉ CONFORME À L'OUVRAGE EXÉCUTÉ  
Tampon et signature du chef d'entreprise

# SCHÉMA TÊTE DE FORAGE 323mm



## Tests hydrauliques

Descriptif de la méthode de réalisation des tests et identification des ouvrages suivis :

### V. Rapport de fin de travaux

Le demandeur s'engage à fournir (directement ou par l'intermédiaire de l'entreprise réalisant le forage) au service ayant instruit la présente demande (DDETSPP, DDTM ou DREAL) un rapport de fin de travaux conforme à l'article 10 de l'arrêté du 11/09/2003 relatif aux prescriptions générales applicables à la réalisation de forage.

### VI. Conditions de surveillance et d'abandon

Le demandeur s'engage à respecter les conditions de surveillance et d'abandon du forage conformément aux articles 11 à 13 de l'arrêté du 11/09/2003 relatif aux prescriptions générales applicables à la réalisation de forage.

### VII. Propriétaire de la parcelle (si différent du demandeur \*) :

NOM : ..... PRENOM : .....

Raison sociale (si société) : .....

SIRET : \_ \_ \_ \_ \_ date de naissance (si particulier) : \_ \_ / \_ \_ / \_ \_ \_ \_

Adresse : Lieu-dit : ..... Numéro : .....

Voie : .....

Code postal : \_ \_ \_ \_ \_ Commune : .....

Signature du propriétaire de la parcelle (si différent du demandeur)

Fait à ....., le ..... / ..... / .....

\* si vous êtes propriétaire fournir un justificatif de maîtrise foncière (ex. : relevé parcellaire MSA, ...)

**→ PARTIE 3 : DOCUMENT D'INCIDENCE RELATIF AU(X) FORAGE(S) ET À SON(LEUR) EXPLOITATION (PROJET GLOBAL)**

**I. Compatibilité du projet vis à vis des Schémas (Directeurs) d'Aménagement et de Gestion des Eaux ?**

SDAGE ADOUR GARONNE :

- ne doit entraîner aucune dégradation de la qualité d'une nappe utilisée pour l'alimentation en eau potable.

- est exécuté de telle sorte qu'il n'y a aucune mise en communication des nappes de surface avec les nappes profondes.

- n'entre pas en concurrence avec l'alimentation en eau potable ou le thermalisme.

- ne doit pas avoir d'impact sur les milieux aquatiques et l'écoulement des cours d'eau

- ne doit pas avoir d'impact sur les zones humides

- ne doit pas avoir d'impact sur une zone de sauvegarde

- en cas de prélèvement, le forage est équipé d'un compteur d'eau

compatibilité :  Oui       Non

SAGE :

Si concerné, préciser le nom : .....

compatibilité :  Oui  Non

Non Concerné

**II. Compatibilité du projet vis-à-vis du plan de gestion des risques d'inondation (PGRI) ?**

Oui  Non

**III. Raisons pour lesquelles le projet a été retenu parmi les alternatives :**

.....  
.....  
.....

**IV. Incidences liées à Natura 2000**

Le projet est situé en zone Natura 2000 ou à proximité (<500m) :  Oui \*  Non

\* Si « Oui », un dossier d'évaluation de l'incidence Natura 2000 doit être fourni par le déclarant. Le document (ainsi que le zonage) est téléchargeable à l'adresse suivante :

<http://landes.gouv.fr/natura-2000-dans-les-landes-a5715.html>

**→ PARTIE 3 : DOCUMENT D'INCIDENCE RELATIF AU(X) FORAGE(S) ET À SON(LEUR) EXPLOITATION (PROJET GLOBAL)**

**I. Compatibilité du projet vis à vis des Schémas (Directeurs) d'Aménagement et de Gestion des Eaux ?**

SDAGE ADOUR GARONNE :

- ne doit entraîner aucune dégradation de la qualité d'une nappe utilisée pour l'alimentation en eau potable.
- est exécuté de telle sorte qu'il n'y a aucune mise en communication des nappes de surface avec les nappes profondes.
- n'entre pas en concurrence avec l'alimentation en eau potable ou le thermalisme.
- ne doit pas avoir d'impact sur les milieux aquatiques et l'écoulement des cours d'eau
- ne doit pas avoir d'impact sur les zones humides
- ne doit pas avoir d'impact sur une zone de sauvegarde
- en cas de prélèvement, le forage est équipé d'un compteur d'eau

compatibilité :  Oui     Non

SAGE :

Si concerné, préciser le nom : .....

compatibilité :  Oui  Non

Non Concerné

*Forage F2 pas concerné par un SAGE*

**II. Compatibilité du projet vis-à-vis du plan de gestion des risques d'inondation (PGRI) ?**

Oui  Non

**III. Raisons pour lesquelles le projet a été retenu parmi les alternatives :**

Il n'y a pas d'alternative pour arroser les légumes en plein champs et nous n'avons pas suffisamment d'eau pour les 5 hectares de serres.

.....  
.....

**IV. Incidences liées à Natura 2000**

Le projet est situé en zone Natura 2000 ou à proximité (<500m) :     Oui \*  Non

\* Si « Oui », un dossier d'évaluation de l'incidence Natura 2000 doit être fourni par le déclarant. Le document (ainsi que le zonage) est téléchargeable à l'adresse suivante :

<http://landes.gouv.fr/natura-2000-dans-les-landes-a5715.html>



### V. Incidences liées à l'ouvrage et à son exploitation

Pour tout projet de prélèvement d'eau ou rabattement de nappe, cocher également les cases au paragraphe VI

L'ouvrage sera-t-il situé :

	Oui *	Non
En zone inondable	<input type="checkbox"/>	<input checked="" type="checkbox"/>
Dans une zone d'accumulation possible d'eau	<input type="checkbox"/>	<input type="checkbox"/>
Dans ou à proximité d'une zone humide (<500m) * Si Oui situer sur un plan la zone humide et l'ouvrage projeté ; dans le cas d'une zone humide à une distance <100m fournir une étude d'incidence prévisionnelle ; dans tous les cas le rapport de fin de travaux devra évaluer l'incidence sur la zone humide	<input checked="" type="checkbox"/>	<input type="checkbox"/>
A proximité d'un cours d'eau (<500m) * Si Oui : situer sur un plan le cours d'eau et l'ouvrage projeté ; dans le cas d'un cours d'eau à une distance <100m fournir une étude d'incidence prévisionnelle ; dans tous les cas le rapport de fin de travaux devra évaluer l'incidence sur le cours d'eau	<input checked="" type="checkbox"/>	<input type="checkbox"/>
A proximité (<500m) ou dans un périmètre de protection d'un point de prélèvement d'eau destinée à la consommation humaine ou des sources d'eau minérale naturelle * Si Oui identification du périmètre de protection : .....	<input type="checkbox"/>	<input checked="" type="checkbox"/>
A proximité (<500m) ou dans un périmètre de protection des stockages souterrains de gaz, d'hydrocarbures ou de produits chimiques	<input type="checkbox"/>	<input checked="" type="checkbox"/>
Dans une zone soumise à un Plan de Prévention des Risques Naturels (PPRN) ou un Plan de Prévention des Risques Technologiques (PPRT) * Si Oui identification du(des) périmètre(s) : .....	<input type="checkbox"/>	<input checked="" type="checkbox"/>
Existe-t-il des sources ou ouvrages prélevant en nappes souterraines dans un rayon de 500 m ? * Si Oui, les indiquer sur le plan au 1/25.000ème localisant votre ouvrage. Le rapport de fin de travaux devra aussi évaluer l'incidence sur ces ouvrages	<input type="checkbox"/>	<input checked="" type="checkbox"/>

Distances minimales à respecter pour des installations susceptibles d'altérer la qualité des eaux :

Indiquer la distance prévue du lieu d'implantation par rapport à :	Réglementation	Distance *
Une décharge ou une installation de stockage de déchets ?	200m	NC m
Des ouvrages d'assainissement collectif ou non collectif ?	35m	NC m
Des canalisations d'eaux usées ou transportant des matières susceptibles d'altérer la qualité des eaux souterraines ?	35m	NC m
Des stockages hydrocarbures, de produits chimiques ou phytosanitaires ?	35m	NC m
Des bâtiments d'élevage et de leurs annexes ?	35m	NC m

43.52085, -1.486899  
40220 Tarnos  
Parcelle : 000 / OE / 0307  
Altitude : 38.36 m  
wôw : anolenne.percuter.defense



AFFICHER DES COORDONNÉES

X : 341345.37 m  
Y : 6279141.29 m  
Altitude : 38.36 m

SYSTÈME DE RÉFÉRENCE

Lambert 93  
mètres

QUADRILLAGE

Afficher

 X  
43.521275, -1.430148  
246 Chemin de Mauubern  
40220 Tarnos  
Parcelle : 000 / OF / 0283  
Altitude : 42.27 m  
w3w : poupon.volute.colobier



← AFFICHER DES COORDONNÉES

X : 341878.29 m  
Y : 6279180.95 m  
Altitude : 42.27 m

SYSTÈME DE RÉFÉRENCE

Lambert 93  
mètres

QUADRILLAGE

 Afficher

# SIGES Aquitaine

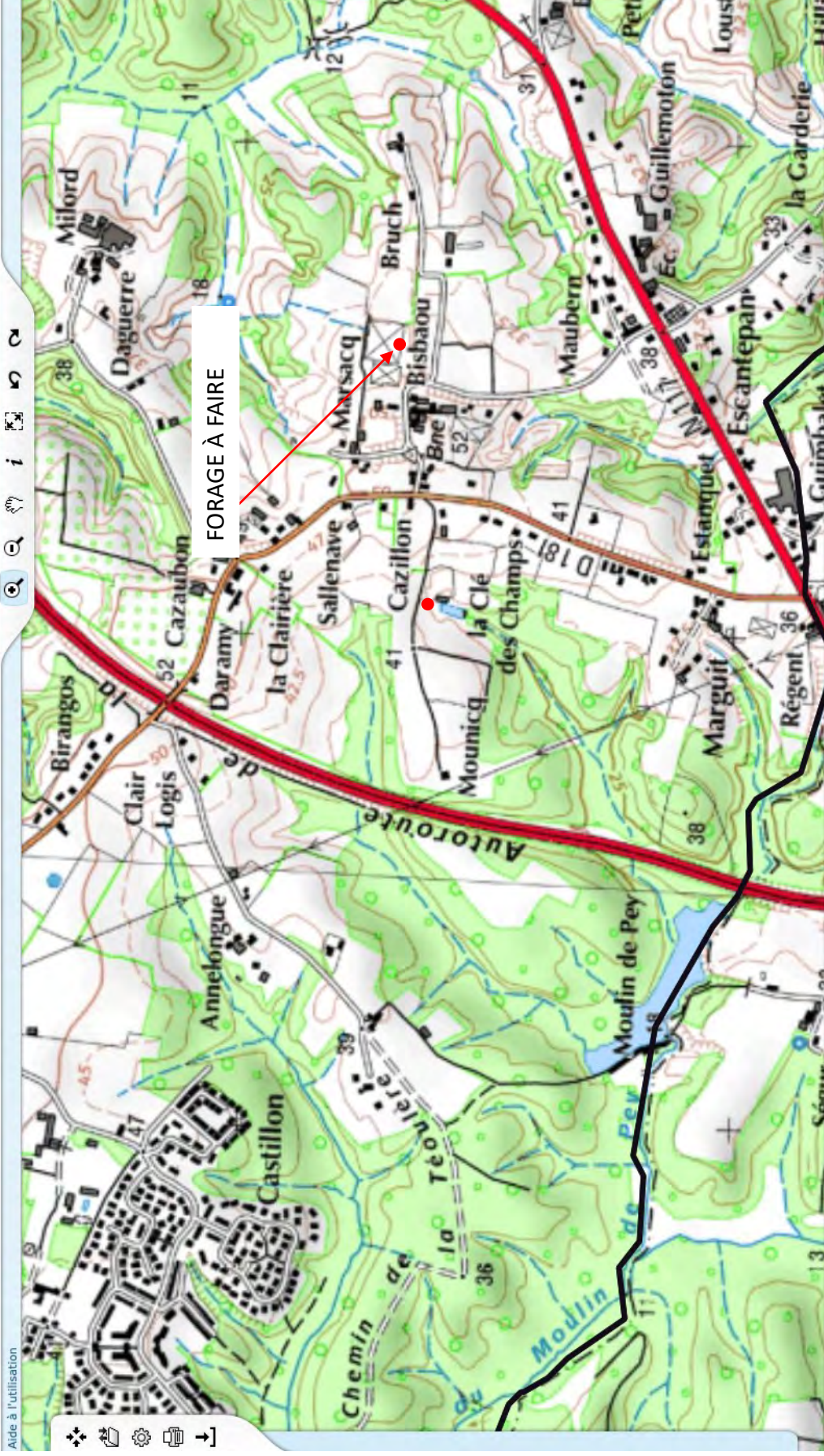
Système d'information pour la gestion des eaux souterraines en Aquitaine

[Espace cartographique](#) [Consultation des données](#) [Actualités](#) [Sites web](#)


[Aller en contenu](#) | [Aller à la recherche](#)

Rechercher :

[Accueil](#) [La région](#) [Géologie](#) [Hydrogéologie](#) [Surveillance des nappes](#) [Etudes](#) [Usages](#) [Législation](#)



Aide à l'utilisation



0 0.3 km

SRS : Lambert 93

X : 340977.56 Y : 6278722.56

# SIGES Aquitaine

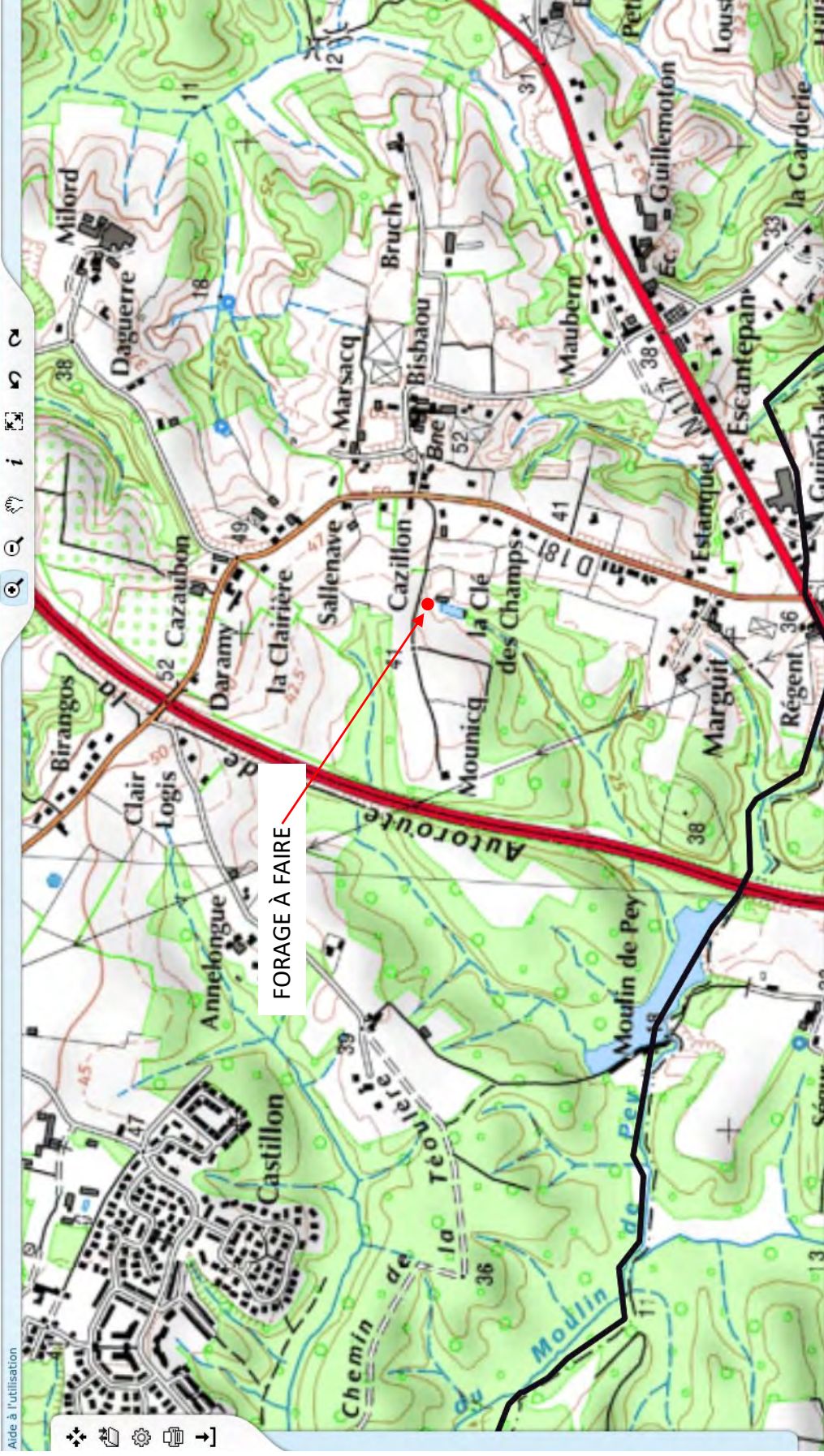
Système d'information pour la gestion des eaux souterraines en Aquitaine

[Espace cartographique](#) [Consultation des données](#) [Actualités](#) [Sites web](#)

[Aller en contenu](#) | [Aller à la recherche](#)

Rechercher :

[Accueil](#) [La région](#) [Géologie](#) [Hydrogéologie](#) [Surveillance des nappes](#) [Etudes](#) [Usages](#) [Législation](#)





## VII. Fonctionnement du système de prélèvement

	Oui	Non *
Le forage sera-t-il exploité indépendamment d'autres ouvrages		
* Si Non lister les ouvrages utilisés cumulativement et décrire le fonctionnement du système (débits individuels,...) avec le positionnement du(des) compteur(s) qui ne doit (doivent) pas être commun(s) à plusieurs ressources :		

## VIII. Synthèse des ouvrages utilisés et des prélèvements d'eau

Joindre la copie des autorisations de prélèvements d'eau déjà détenues par le demandeur.

## IX. Moyen de comptage ou d'évaluation des prélèvements d'eau qui sera installé

Compteur volumétrique

marque \* : .....numéro de série \* : .....

Autre, à préciser et justifier : .....



*\* information à fournir au service police de l'eau si connue ou dès la mise en place du système de pompage dans l'ouvrage*

## → PARTIE 4 : ABANDON D'OUVRAGE ET/OU DE PRÉLÈVEMENT

**Réservé administration - Identification forage .....**

### I. Identification et localisation de l'ouvrage à abandonner

identification de l'ouvrage à abandonner : .....

Commune de situation de l'ouvrage : .....

Lieu-dit : .....

Cadastre - Section : ..... N° parcelle : .....

**La localisation de(s) ouvrage(s) sur un Plan au 1/25000ème et un extrait cadastral est à joindre (ou document permettant une localisation plus précise)**

Références du récépissé de déclaration (date et numéro) : .....

### II. Nature de l'ouvrage

Forage     Puits     Piézomètre     Dispositif de rabattement de nappe

Profondeur : ..... m	Oui	Non
Cimentation des tubages, des espaces annulaires		
Margelles en béton		
Tête de forage		

**La coupe technique de l'ouvrage à combler est à joindre au présent document.**

Nom de la nappe ou de l'aquifère sollicité(e) (référence et nom BD LISA) : .....

.....

### III. Moyen de comptage ou d'évaluation des prélèvements d'eau équipant l'ouvrage

Compteur volumétrique,

marque : .....

numéro de série : .....

index de fin d'usage : .....

Date de cessation de l'usage : .....

Autre (à préciser et justifier) : .....

.....

### IV. date des travaux de comblement :

prévisionnelle : .....

réalisée : .....



**V. Renseignements concernant l'entreprise chargée des travaux (possibilité de faire compléter par celle-ci)**

NOM : ..... PRENOM : .....

Raison sociale (si société) : .....

SIRET : \_ \_ \_ \_ \_ date de naissance (si particulier) : \_ \_ / \_ \_ / \_ \_ \_ \_

Adresse : Lieu-dit : ..... Numéro : .....

Voie : .....

Code postal : \_ \_ \_ \_ \_ Commune : .....

Tél. : \_ \_ \_ \_ \_ Port. : \_ \_ \_ \_ \_

Mail : .....@.....

L'entreprise est-elle adhérente à la charte de qualité des foreurs ?  Oui  Non

Comblement réalisé en conformité avec la norme AFNOR NF X10-999 « Forage d'eau et de géothermie » ?  Oui  Non

**VI. Techniques retenues pour réaliser le comblement (descriptif technique et schéma), possibilité de faire compléter par l'entreprise en charge du forage :**

***Fournir sur papier libre le schéma détaillé et coté précisant la technique mise en place ainsi que le descriptif technique***

**VII. Propriétaire de la parcelle (si différent du demandeur \*) :**

NOM : ..... PRENOM : .....

Raison sociale (si société) : .....

SIRET : \_ \_ \_ \_ \_ date de naissance (si particulier) : \_ \_ / \_ \_ / \_ \_ \_ \_

Adresse : Lieu-dit : ..... Numéro : .....

Voie : .....

Code postal : \_ \_ \_ \_ \_ Commune : .....

Signature du propriétaire de la parcelle (si différent du demandeur)

Fait à ....., le ..... / ..... / .....

\* si vous êtes propriétaire fournir un justificatif de maîtrise foncière (ex. : relevé parcellaire MSA, ...)

Toulouse, le 18/01/2023

Monsieur **EARL DARTHAYETTE**  
DARTHAYETTE JEAN-LEON

396 CHEMIN MAOUBERN

40220 TARNOS

V/Ref : 2022 40 312 400 B RIR 0 (**références à rappeler lors de tout contact**)  
N/Ref : DR/SD-RC/2023-2577  
Contact : Romain CARRIERE - ☎ 05.61.36.36.03 ✉ [romain.carriere@eau-adour-garonne.fr](mailto:romain.carriere@eau-adour-garonne.fr)  
Objet : Redevance pour prélèvement irrigation - Année d'activité 2022

Monsieur,

Conformément aux dispositions de l'article L. 213-10-9 du code de l'environnement, vous trouverez ci-dessous les éléments nécessaires pour votre déclaration de redevance au titre de l'année d'activité 2022.

Je vous informe que la **procédure de déclaration de la redevance est entièrement dématérialisée**. Ainsi, elle s'effectue en vous connectant à l'adresse suivante :

- <https://teleservices.lesagencesdeleau.fr>

Vous aurez besoin lors de la connexion des codes d'accès établis lors de la création de votre compte personnel ou de l'identifiant et du mot de passe ci-dessous :

- **identifiant** : AG40312400B
- **mot de passe** : [REDACTED]  
(Attention à respecter majuscules et minuscules)

Je vous rappelle que la création du compte personnel permet un accès permanent et sécurisé à votre espace redevances. L'ensemble des notices et formulaires relatifs à votre redevance ainsi que les taux de redevance est accessible à partir de ce site.

Un service gratuit d'assistance à la télé-déclaration est à votre disposition au **0 805 69 38 38** du lundi au vendredi, de 9h à 12h et de 14h à 18h, et mes services se tiennent également à votre disposition pour toute information complémentaire (voir le n° de contact ci-dessus).

Suite à la transmission de données par certains Organismes Uniques, et dans un souci de simplification administrative des procédures déclaratives, la déclaration a pu être pré-remplie pour tout ou partie de vos compteurs (index fin, volume mesuré). Dans ce cas **vous devrez vérifier** (et éventuellement compléter) ces données et **valider votre déclaration**.

Enfin, je vous rappelle qu'une déclaration au-delà du **31/03/2023**, vous expose à une majoration pouvant aller de 10 à 40 %, ainsi qu'à un calcul d'office de l'assiette de votre redevance en cas de non déclaration.

Je vous prie d'agréer, Monsieur, l'expression de ma considération distinguée.

Pour le directeur général et par délégation

Sandrine DUPUIS  
Directrice redevances

[www.eau-grandsudouest.fr](http://www.eau-grandsudouest.fr)

**SIÈGE**

90, rue du Fénice  
CS 87901  
31078 Toulouse Cedex 4  
tél. 05 61 26 27 38

**ATLANTIQUE-DORDOGNE**

Départements :  
16 • 17 • 53 • 47 • 75 • 80  
4, rue du Fr. André-Laignolle  
33049 Bordeaux cedex  
tél. 05 56 11 13 99

**Départements :**

15 • 19 • 23 • 24 • 63 • 87  
94, rue du Grand Piret  
16600 St-Paulin-de-Larche  
tél. 05 55 88 02 00

**ADOUR ET CÔTIERS**

Départements :  
40 • 54 • 65  
7, passage de l'Europe  
BP 7 503 - 54075 Piro cedex  
tél. 05 59 80 77 00

**GARONNE AMONT**

Départements :  
09 • 11 • 31 • 32 • 34 • 81 • 82  
57, rue Saint-Roch - CS 10407  
31405 Toulouse cedex 4  
tél. 05 61 43 26 80

**Départements :**

13 • 30 • 46 • 48  
Pue de Suresnes - Bourran  
BP 3380 - 33025 Hourtouville 9  
tél. 05 65 75 56 00

Concerné : C40312400B\_RIR



	Dispositifs de mesure	
	40312005	40312007
Référence agence	MOUNICH	LAPIERRE
Désignation		
Commune	TARNOS	TARNOS
Nature de la ressource	Retenue Collinaire	Retenue Collinaire
Usage de l'eau	Irrigation (sauf gravitaire)	Irrigation (sauf gravitaire)

Points de prélèvement	40312005 MOUNICH TARNOS RETENUE cap=700 m3	40312007 LAPIERRE TARNOS RETENUE cap=700 m3
Caractéristiques des points de prélèvement		

Caractéristiques des dispositifs (mesure directe ou indirecte)

Numéro constructeur	16072704	16072709
Marque dispositif	RAPHAEL	RAPHAEL
Type dispositif	Volumétrique	Volumétrique
Date validation agence impossibilité avérée mesure		
Date dernière vérification (ou mise en service)	15/03/2018	15/03/2018
Type vérification	Remise à neuf	Remise à neuf
Date de la prochaine vérification	31/12/2027	31/12/2027
Coefficient de lecture	1	1
Débit de l'installation (m3/h)	20	15
Hauteur d'aspiration (m)		
Pression (bar)		

Retenus des index des dispositifs

Index de début d'année	87 252	12 845
Index de fin d'année	106 832	15 658
Volume mesuré (m <sup>3</sup> )	19 580	2 813
Passage à 0		
Incident ou Changement de dispositif	Date de l'arrêt	
	Index début période d'arrêt	
Changement de dispositif	Date reprise	
	Index reprise	
	Volume estimé pendant l'arrêt (voir notice)	

Caractéristiques de l'activité (à défaut de volumes mesurés)

Irrigation aspersion : ha culture irrigué		
Irrigation autre procédé : ha culture irrigué		
Irrigation gravitaire : ha culture irrigué		
Volume estimé (m3)		
Volume antigel		

Renseignements complémentaires

Volume autorisé par l'acte administratif SAO		



202240312400BRIR0

DATE LIMITE DE RETOUR 31/03/2023  
La déclaration est transmise/ou adressée à :

DESTINATAIRE 40312400B

Agence de l'eau Adour-Garonne  
90 rue du Férétra  
CS 87801  
31078 Toulouse Cedex 4

**EARL DARTHAYETTE**

Monsieur  
DARTHAYETTE JEAN-LEON

396 CHEMIN MAOUBERN

40220 TARNOS

Si vous remettez votre déclaration après la date indiquée, les pénalités prévues à l'article L.213-11-7 du code de l'environnement seront appliquées au montant de votre redevance.

CONCERNE C40312400B\_BRIR

SIRET 42869150500021 NAF 0113Z

Monsieur  
DARTHAYETTE JEAN-LEON

396 CHEMIN MAOUBERN

40220 TARNOS

SIRET 42869150500021

NAF 0113Z

En cas d'erreur, veuillez rectifier ou compléter les informations portées ci-dessus

## REDEVANCE POUR PRÉLÈVEMENT SUR LA RESSOURCE EN EAU FORMULAIRE GÉNÉRAL IRRIGATION DÉCLARATION AU TITRE DE L'ANNÉE 2022

Vous pouvez déclarer en ligne sur <https://teleservices.lesagencesdeleau.fr> (24 heures sur 24 - 7 jours sur 7)

### MODIFICATION INTERVENUE EN COURS D'ANNÉE (CESSION, FUSION-ABSORPTION, ETC.) OU CESSATION D'ACTIVITÉ

Date de changement ou date de prise d'effet \_\_\_\_\_ SIRET \_\_\_\_\_ NAF \_\_\_\_\_

Nouvelle dénomination et adresse \_\_\_\_\_

### OBSERVATIONS

### PÉRSOÑNE POUVANT FOURNIR DES INFORMATIONS COMPLÉMENTAIRES

Nom Darthayette Téléphone 0559501318

Fonction \_\_\_\_\_ Courriel madok@bbox.fr

Ces informations sont nécessaires à l'instruction de votre dossier.

### NOM ET PRÉNOM DU SIGNATAIRE AUTORISÉ

Nom Darthayette Fait à \_\_\_\_\_

Prénom \_\_\_\_\_ Le 31/03/2023

Téléphone 0559501318 Courriel madok@bbox.fr

Ces informations sont nécessaires à l'instruction de votre dossier.

SIGNATURE

Références à rappeler dans toute correspondance 202240312400BRIR0

Affaire suivie par Romain CARRIERE

Tel 0561963603

E-mail romain.carriere@eau-adour-garonne.fr

Section	N°	Lieudit	Surface
E	307	MOUNICQ	00 ha 15 a 87 ca
E	309	MOUNICQ	00 ha 14 a 10 ca

Total surface : 00 ha 29 a 97 ca

### PROPRIETE JOUISSANCE

L'ACQUEREUR est propriétaire du BIEN à compter du jour de la signature.

Il en a la jouissance à compter du même jour par la prise de possession réelle, les parties déclarant que le BIEN est entièrement libre de location ou occupation et engagemens quelconques.

### PRIX

La présente vente est conclue moyennant le prix de **QUATRE MILLE EUROS (4.000,00 EUR)**.

Ce prix a été payé comptant et quittancé à l'acte.

EN FOI DE QUOI la présente attestation est délivrée pour servir et valoir ce que de droit.

FAIT A BAYONNE (Pyrénées Atlantiques)

LE 17 SEPTEMBRE 2020



PINATEL - LAFFITTE  
NOTAIRES ASSOCIÉS

LAMOLIERE - LAFONT  
NOTAIRES

72 AVENUE DUBROCCQ - RESIDENCE "GOCHOA" - CS 80446 - 64104 BAYONNE CEDEX  
SUCCESSEURS DE LA SCP MERLE - PINATEL - LAFONT ET DE MES HITCE, ALBERT ET LASQUIBAR

☎ 05 59 59 26 66  
☎ 05 59 59 77 64

scp.pinateletassociés@notaires.fr (Généraliste)

Ouvert du lundi au vendredi  
de 8h30 à 12h et de 13h30 à 18h  
Fermé le Samedi

Dossier suivi par  
**Manon DUVAL**

VENTE LAFITTE et ORENGA / DARTHAYETTE Jean-Léon  
1008739 / JMP / MD / SR

*COPIE (LAFITTE)*

### ATTESTATION

Aux termes d'un acte reçu par Maître Jean-Marie PINATEL Notaire Associé de la Société Civile Professionnelle « Jean-Marie PINATEL, Brice MESTRESSAT, Pierre LAFONT, Philippe GALLAZZINI, notaires associés d'une société civile professionnelle titulaire d'un Office Notarial », à BAYONNE (Pyrénées Atlantiques), 72, avenue Dubrocq, le 17 septembre 2020 il a été constaté la VENTE,

Par :

Monsieur Adrien Maurice LAFITTE, retraité, demeurant à TARNOS (40220) 1654 route des Barthes Maison "Maeva".  
Né à TARNOS (40220), le 9 janvier 1936.  
Veuf de Madame Germaine ETCHEGOYEN et non remarié.

Madame Nadine LAFITTE, retraitée, épouse de Monsieur Denis Serge ORENGA, demeurant à TARNOS (40220) 1718 route de Barthes.  
Née à BAYONNE (64100), le 16 août 1962.

Au profit de :

La Société dénommée DARTHAYETTE, Exploitation agricole à responsabilité limitée au capital de 210000 €, dont le siège est à TARNOS (40220), 219 chemin Maubern, identifiée au SIREN sous le numéro 883440141 et immatriculée au Registre du Commerce et des Sociétés de DAX.

Quotités acquises :

La société dénommée DARTHAYETTE acquiert la pleine propriété du BIEN objet de la vente.

### IDENTIFICATION DU BIEN

#### Désignation

A TARNOS (LANDES) 40220 Lieu-dit Mounicq.  
Un terrain nu, sur lequel est situé un petit lac de 800m<sup>2</sup> environ

Figurant ainsi au cadastre :

TOUT PAIEMENT D'UN MONTANT SUPERIEUR A 3 000 EUROS DOIT OBLIGATOIREMENT ETRE FAIT PAR VIREMENT

IBAN : FR71 40031 00001000014537261 81 - BIC : CDCG FR PP

Site internet : <http://pinatel-lafont-mestressat-notaires.fr>

Rép. N°

595

Dossier N°

24573

COPIE

COPIE

Le 4 juin

2008

PARTAGE ENTRE

LES CONSORTS DARTHAYETTE

Étude de M° J.B DASSY  
H. ETCHEVERS, P. SOULÉ-THOLY

HE/EP/24573

**L'AN DEUX MIL HUIT,  
LE QUATRE JUIN.**

Maître Henri ETCHEVERS, Notaire associé membre de la Société Civile Professionnelle dénommée "Jean-Brice DASSY - Henri ETCHEVERS - Pierre SOULE-THOLY, Notaires associés", titulaire d'un Office Notarial à BAYONNE (64100), 1 Rue Edmond Sée, soussigné.

A reçu le présent acte authentique, contenant :

**I - ANALYSE DE DOCUMENT D'ARPANTAGE  
II - PARTAGE**

A la requête des personnes ci-après identifiées.

**PARTIES A L'ACTE**

1°) Monsieur Jean Léon **DARTHAYETTE**, Maraîcher, et Madame Mirentchu Andrée **DAGORRET**, enseignante, son épouse, demeurant ensemble à TARNOS (40220), Maison Manexenea, Chemin de Maubern.

Nés savoir :

- Monsieur à URCUIT (64990), le 20 septembre 1962.

- Madame à BAYONNE (64100), le 4 mars 1964.

Tous deux de nationalité Française.

Mariés sous le régime légal de la communauté d'acquêts, à défaut de contrat de mariage préalable à leur union célébrée à la mairie de URCUIT (64990), le 18 juillet 1991 ; ledit régime n'ayant subi aucune modification contractuelle ou judiciaire postérieure, ainsi déclaré.

2°) Monsieur Gilbert **DARTHAYETTE**, agriculteur, et Madame Véronique **SOROETA**, auxiliaire puéricultrice, son épouse, demeurant ensemble à TARNOS (40220), maison Lapierre, chemin de Maubern.

Nés savoir :

- Monsieur à BAYONNE (64100), le 14 septembre 1967.

- Madame à BAYONNE (64100), le 10 décembre 1969.

Tous deux de nationalité Française.

Mariés sous le régime légal de la communauté d'acquêts, à défaut de contrat de mariage préalable à leur union célébrée à la mairie de TARNOS (40220), le 31 juillet 1993 ; ledit régime n'ayant subi aucune modification contractuelle ou judiciaire postérieure, ainsi déclaré.

Dénommés dans le présent acte les "COPARTAGEANTS".

**PRESENCE OU REPRESENTATION DES PARTIES**

Toutes les parties susnommées sont présentes à l'acte.

**EXPOSE**

**I - CONSTITUTION DU GAEC « ESPERANTZA » :**

Aux termes d'un acte sous seing privés en date du 1<sup>er</sup> décembre 1990, Monsieur Jean Léon

f. h. JLD V.D. G.D. /



DARTHAYETTE et Monsieur Gilbert DARTHAYETTE susnommés alors célibataires, ont constitué un groupement agricole d'exploitation en commun dénommé « GAEC ESPERANTZA », au capital actuel de 49600,00 €, dont le siège social est actuellement à TARNOS (40220), MAISON LAPIERRE, route des Barthes, identifiée sous le numéro SIREN 380 381 194 (93D 1217) et immatriculée au Registre du Commerce et des Sociétés de la ville de DAX.

Le capital dudit groupement avant sa dissolution était divisé en 3100 parts d'un même montant unitaire de 15€, appartenant

- A Monsieur Jean Léon DARTHAYETTE, en propre, à concurrence de 1240 parts sociales, numérotées de 1 à 1240.
- A Madame Mirentxu DARTHAYETTE née DAGORRET, au titre de la communauté conjugale, à concurrence de 310 parts sociales, numérotées de 1241 à 1550.
- A Monsieur Gilbert DARTHAYETTE, en propre, à concurrence de 1550 parts sociales, numérotées de 1551 à 3100.

**II - ACQUISITION PAR LE « GAEC ESPERANTZA » DES PARCELLES CADASTREES SECTION F n° 283, 471, 472, 506, 507, 925:**

Aux termes d'un acte reçu par Me Jean-Marie MERLE, notaire à BAYONNE, le 24 février 1992, le "GAEC ESPERANTZA", groupement agricole susnommé, a acquis de Monsieur Adrien Maurice LAFITTE, cultivateur demeurant à TARNOS, Maison Lapierre, né à TARNOS, le 9 janvier 1936,

Epoux de Madame Germaine ETCHEGOYEN.

Diverses parcelles de terrains agricoles sises à TARNOS (40220),

Ledit bien immobilier est cadastré, savoir :

- section F, numéro 283, lieudit "marscaq", pour une contenance de UN HECTARE SEIZE ARES SOIXANTE-TROIS CENTIARES (1ha 16a 63ca).
- section F, numéro 471, lieudit "Lafond", pour une contenance de CINQUANTE-QUATRE ARES SOIXANTE-QUATRE CENTIARES (54a 64ca).
- section F, numéro 472, lieudit "Lafond", pour une contenance de TRENTE-NEUF ARES VINGT-TROIS CENTIARES (39a 23ca).
- section F, numéro 506, lieudit "Lafond", pour une contenance de QUARANTE-CINQ ARES QUARANTE-TROIS CENTIARES (45a 43ca).
- section F, numéro 507, lieudit "Lafond", pour une contenance de ONZE ARES UN CENTIARE (11a 01ca).
- section F, numéro 925, lieudit "marscaq", pour une contenance de SIX ARES SOIXANTE CENTIARE (6a 60ca).

Soit une contenance totale de 2 ha 73a 44ca.

Cette acquisition a eu lieu moyennant le prix de 400.000,00 Francs, payé comptant et quittancé audit acte.

Une expédition de cet acte a été publiée au bureau des hypothèques de DAX le 23 mars 1992, volume 1992P n°1655.

**III - ACQUISITION PAR LE « GAEC ESPERANTZA » DES PARCELLES CADASTREES SECTION F n°666 et 668**

Aux termes d'un acte reçu par Me Jean-Marie MERLE, notaire à BAYONNE, le 6 mars 1995, le "GAEC ESPERANTZA", groupement agricole susnommé, a acquis de Madame Lucienne LAFITTE, tisseuse, épouse de Monsieur Jacques Albert Romain, GLINEL, ouvrier d'état, demeurant ensemble à TARNOS (40220), quartier des Barthes,

Des parcelles de terrains agricoles sises à TARNOS (40220),

Cadastrées :

Section F n° 666 pour une contenance de 15a 60ca.

Section F n° 668 pour une contenance de 10a 40ca.

Cette acquisition a eu lieu moyennant un prix principal payé comptant et quittancé audit acte.

P.1 TLD G D U D 4

Une expédition de cet acte a été publiée au bureau des hypothèques de DAX, le 21 avril 1955, volume 1995P n°2379.

**IV-ACQUISITION PAR L'INDIVISION DARTHAYETTE DES PARCELLES CADASTREES SECTION F n°593, 667, 669, 918, 920 et 924 :**

**1°) ACQUISITION PAR MONSIEUR et MADAME Jean Léon DARTHAYETTE :**

Aux termes d'un acte reçu par Maître Pierre PRUNEL, notaire à MONTFORT EN CHALOSSE (Landes), le 29 mars 1995,

Monsieur et Madame Jean Léon DARTHAYETTE susnommés ont notamment acquis de Monsieur Adrien Maurice LAFITTE, né à TARNOS (40220), le 9 janvier 1936, époux de Madame Germaine ETCHEGOYEN, avec laquelle il était marié sous le régime légal de la communauté de biens à défaut de contrat de mariage préalable à leur union célébrée à la Mairie de BAYONNE (64100), le 16 mars 1962.

**La moitié indivise (1/2)** de diverses parcelles de terrains agricoles sises à TARNOS (40220),  
Cadastrées :

Section F n° 593 pour une contenance de 7a 27ca.  
Section F n° 667 pour une contenance de 60a 39ca.  
Section F n° 669 pour une contenance de 5a 34ca.  
Section F n° 918 pour une contenance de 11a 68ca.  
Section F n° 920 pour une contenance de 6a 89ca.  
Section F n° 924 pour une contenance de 2a 20ca.  
Section F n° 966 pour une contenance de 7a 10ca.

Soit une contenance totale de 1ha 00a 87ca.

Cette acquisition a eu lieu moyennant un prix payé comptant et quittancé audit acte.

Une expédition de cet acte a été publiée au bureau des hypothèques de DAX, le 22 mai 1995, volume 1995P, n°2941.

**2°) ACQUISITION PAR MONSIEUR et MADAME Gilbert DARTHAYETTE :**

Aux termes d'un acte reçu par Maître Pierre PRUNEL, notaire à MONTFORT EN CHALOSSE (Landes), le 29 mars 1995,

Monsieur et Madame Gilbert DARTHAYETTE susnommés ont notamment acquis de Monsieur Adrien Maurice LAFITTE, né à TARNOS (40220), le 9 janvier 1936, époux de Madame Germaine ETCHEGOYEN, avec laquelle il était marié sous le régime légal de la communauté de biens à défaut de contrat de mariage préalable à leur union célébrée à la Mairie de BAYONNE (64100), le 16 mars 1962.

**La moitié indivise (1/2)** de diverses parcelles de terrains agricoles sises à TARNOS (40220),  
Cadastrées :

Section F n° 593 pour une contenance de 7a 27ca.  
Section F n° 667 pour une contenance de 60a 39ca.  
Section F n° 669 pour une contenance de 5a 34ca.  
Section F n° 918 pour une contenance de 11a 68ca.  
Section F n° 920 pour une contenance de 6a 89ca.  
Section F n° 924 pour une contenance de 2a 20ca.  
Section F n° 966 pour une contenance de 7a 10ca.

Soit une contenance totale de 1ha 00a 87ca.

Cette acquisition a eu lieu moyennant un prix payé comptant et quittancé audit acte.

Une expédition de cet acte a été publiée au bureau des hypothèques de DAX, le 22 mai 1995, volume 1995P, n°2942.

P. JLD G D D.D. 4